

叶县人民政府征收土地公告

[2025] 12 号

2023 年 12 月 13 日,叶县夏李 40 兆瓦分散式风电项目建设用地经河南省人民政府批准《河南省人民政府关于叶县夏李 40 兆瓦分散式风电项目建设用地的批复》(豫政土[2023] 1645 号),同意征收集体土地 0.8957 公顷。根据《中华人民共和国土地管理法》《土地管理法实施条例》和《河南省实施〈中华人民共和国土地管理法〉办法》等有关规定,现将已批准的征收土地方案有关事项公告如下:

一、征收土地用途

公用设施用地。

二、征收土地位置范围、单位权属、地类及面积

征收保安镇花山吴村 0.5513 公顷(耕地 0.4674 公顷、林地 0.0361 公顷、其他农用地 0.0478 公顷)、花阳村 0.0400 公顷(林地 0.0400 公顷)、李吴庄村 0.0800 公顷(耕地 0.0363 公顷、其他农用地 0.0437 公顷)、罗冲村 0.1844 公顷(耕地 0.1260 公顷、林地 0.0064 公顷、其他农用地 0.0520 公顷)、杨令庄村 0.0400 公顷(其他农用地 0.0400 公顷),共计 0.8957 公顷(耕地 0.6297 公顷、林地 0.0825 公顷、其他农用地 0.1835 公顷)。四至如下:

A 宗:位于保安镇罗冲村,东至罗冲村土地,西至罗冲村土地,南至罗冲村土地,北至罗冲村土地。征收总面积 0.0361 公顷(其中耕地 0.0327 公顷、其他农用地 0.0034 公顷)。

B 宗:位于保安镇罗冲村,东至罗冲村土地,西至罗冲村土地,南至罗冲村土地,北至罗冲村土地。征收总面积 0.0361 公顷(其他农用地 0.0361 公顷)。

C 宗:位于保安镇花山吴村,东至花山吴村土地,西至花山吴村土地,南至花山吴村土地,北至花山吴村土地。征收总面积 0.0361 公顷(其中耕地 0.0327 公顷、其他农用地 0.0034 公顷)。

D 宗:位于保安镇罗冲村,东至罗冲村土地,西至罗冲村土地,南至罗冲村土地,北至罗冲村土地。征收总面积 0.0400 公顷(其中耕地 0.0292 公顷、林地 0.0064 公顷、其他农用地 0.0044 公顷)。

E 宗:位于保安镇罗冲村,东至罗冲村土地,西至罗冲村土地,南至罗冲村土地,北至罗冲村土地。征收总面积 0.0361 公顷(其中耕地 0.0327 公顷、其他农用地 0.0034 公顷)。

F 宗:位于保安镇罗冲村,东至罗冲村土地,西至罗冲村土地,南至罗冲村土地,北至罗冲村土地。征收总面积 0.0361 公顷(其中耕地 0.0314 公顷、其他农用地 0.0047 公顷)。

G 宗:位于保安镇花山吴村,东至花山吴村土地,西至花山吴村土地,南至花山吴村土地,北至花山吴村土地。征收总面积 0.0361 公顷(其中林地 0.0361 公顷)。

H 宗:位于保安镇杨令庄村,东至杨令庄村土地,西至杨令庄村土地,南至杨令庄村土地,北至杨令庄村土地。征收总面积 0.0400 公顷(其他农用地 0.0400 公顷)。

I 宗:位于保安镇李吴庄村,东至李吴庄村土地,西至李吴庄村土地,南至李吴庄村土地,北至李吴庄村土地。征收总面积 0.0400 公顷(其他农用地 0.0400 公顷)。

J 宗:位于保安镇李吴庄村,东至李吴庄村土地,西至李吴庄村土地,南至李吴庄村土地,北至李吴庄村土地。征收总面积 0.0400 公顷(其中耕地 0.0363 公顷、其他农用地 0.0037 公顷)。

K 宗:位于保安镇花阳村,东至花阳村土地,西至花阳村土地,南至花阳村土地,北至花阳村土地。征收总面积 0.0400 公顷(其中林地 0.0400 公顷)。

L 宗:位于保安镇花山吴村,东至花山吴村土地,西至花山吴村土地,南至花山吴村土地,北至花山吴村土地。征收总面积 0.4791 公顷(其中耕地 0.4347 公顷、其他农用地 0.0444 公顷)。

三、征收土地补偿标准

(一)土地补偿费和安置补助费标准

按照《河南省人民政府关于征收农用地地区片综合地价有关问题的通知》(豫政[2020] 16 号)的规定执行。保安镇花山吴村、花阳村、李吴庄村、罗冲村、杨令庄村标准均为 60 万元/公顷。

(二)社会保障费用标准

按照《河南省人力资源和社会保障厅关于公布 2021 年被征地农民社会保障费用最低标准的通知》(豫人社办[2021] 49 号)的标准执行,社会保障费用标准为 66 万元/公顷。

(三)青苗和地上附着物补偿标准

按照《平顶山市人民政府关于印发平顶山市征地青苗及地上附着物补偿标准的通知》(平政[2017] 33 号)的规定执行。

四、安置途径:

采取货币安置、社保安置等方式。

五、被征收土地的所有权人、使用权人对土地征收有异议的,应在本公告公示之日起六十日内依法向叶县人民政府提出行政复议;也可在本公告公示之日起六个月内向叶县人民法院提起行政诉讼。复议、诉讼期间,不影响土地征收工作实施。

特此公告。



(联系人:余站浩 电话:0375-6113702)

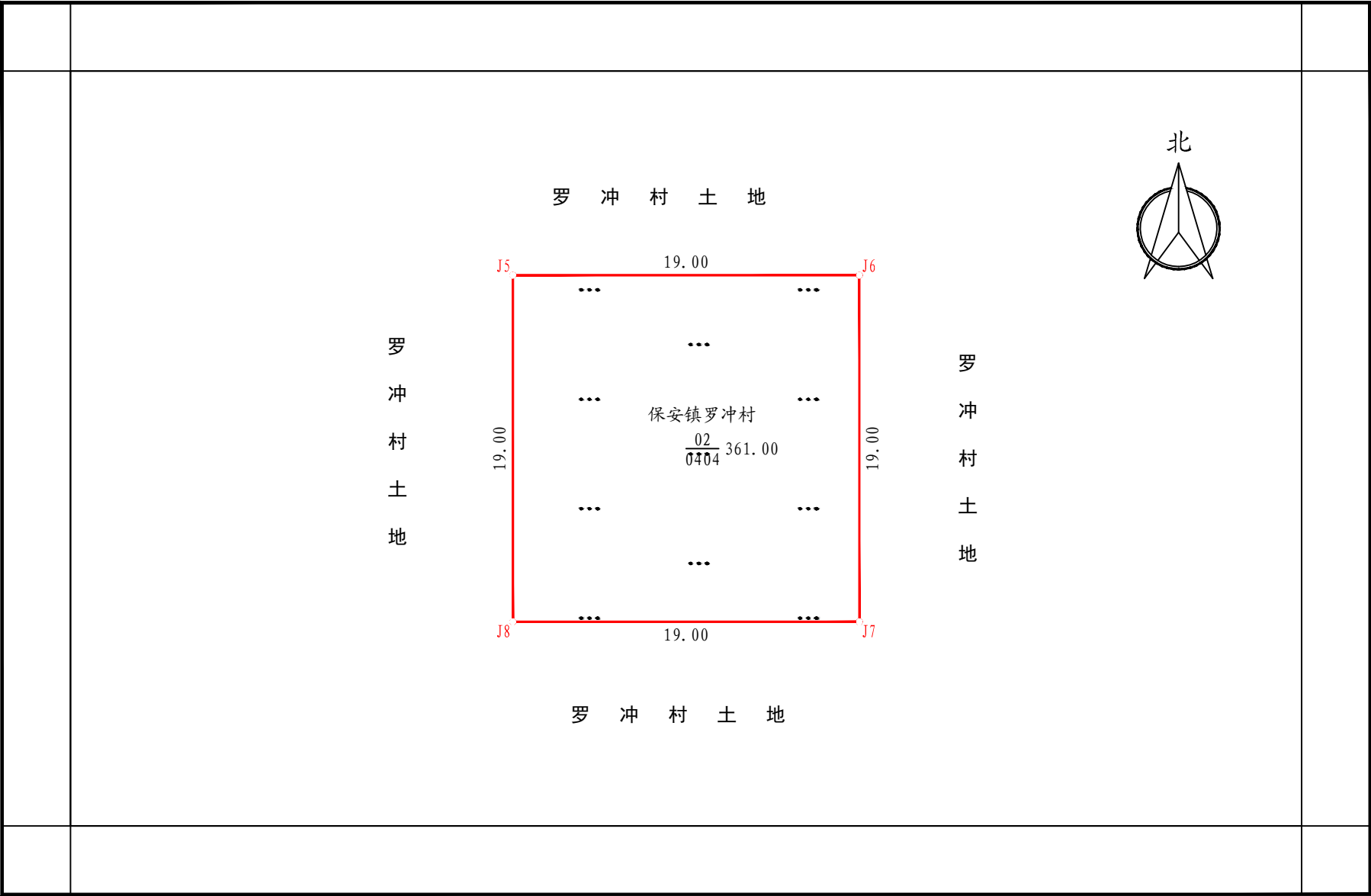
罗冲村土地

叶县土地勘测规划队

绘图员：王林楠
检查员：曹献培
审核员：郑晓克

土地勘测定界图（B）宗

图幅号：I49H123168



叶县土地勘测规划队

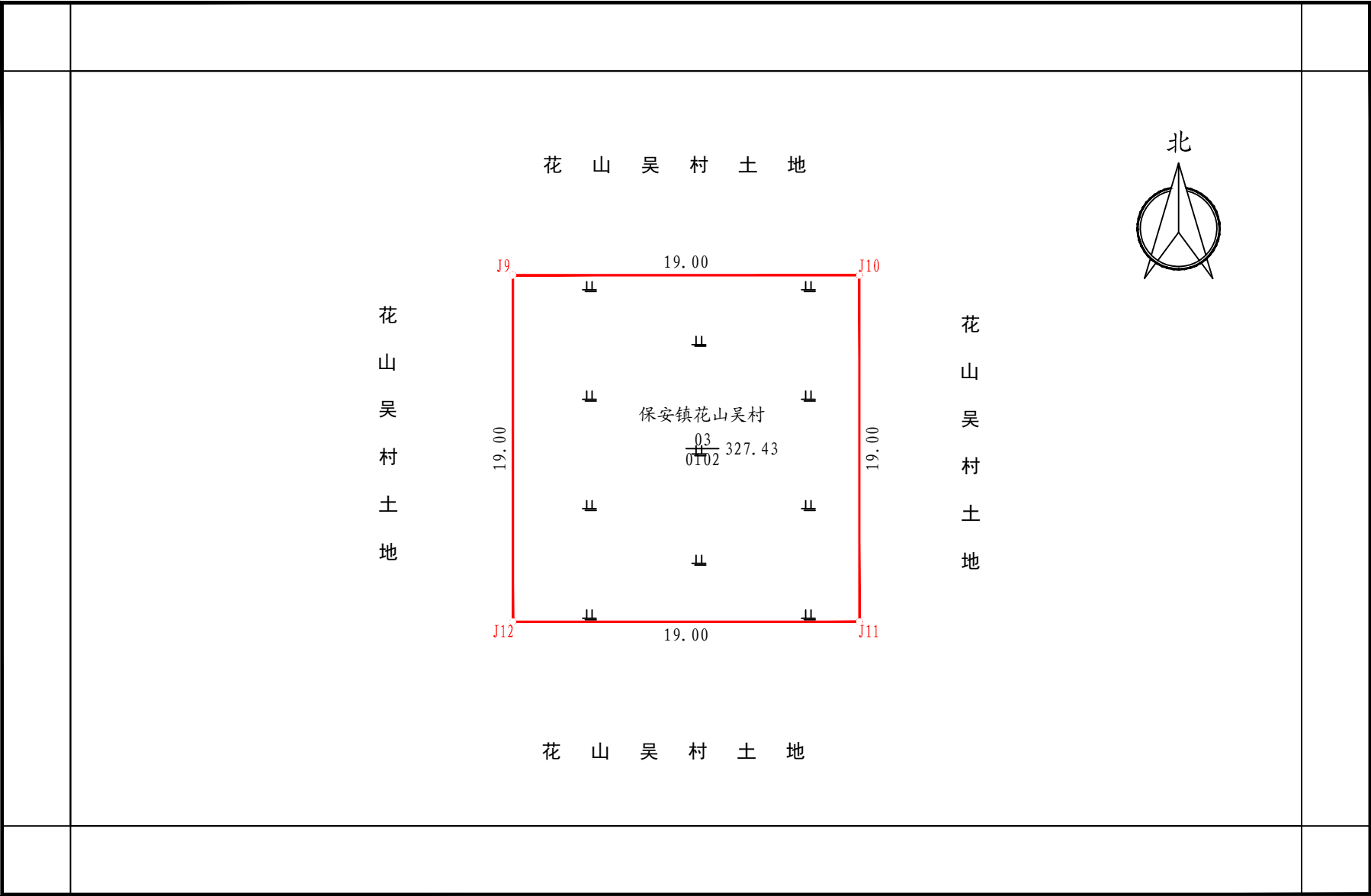
2023年02月数字化测图
2000国家大地坐标系
1985国家高程基准
2017年版图式计算机绘图

1:300

绘图员：王林楠
检查员：曹献培
审核员：郑晓克

土地勘测定界图（C）宗

图幅号：I49H123168



叶县土地勘测规划队

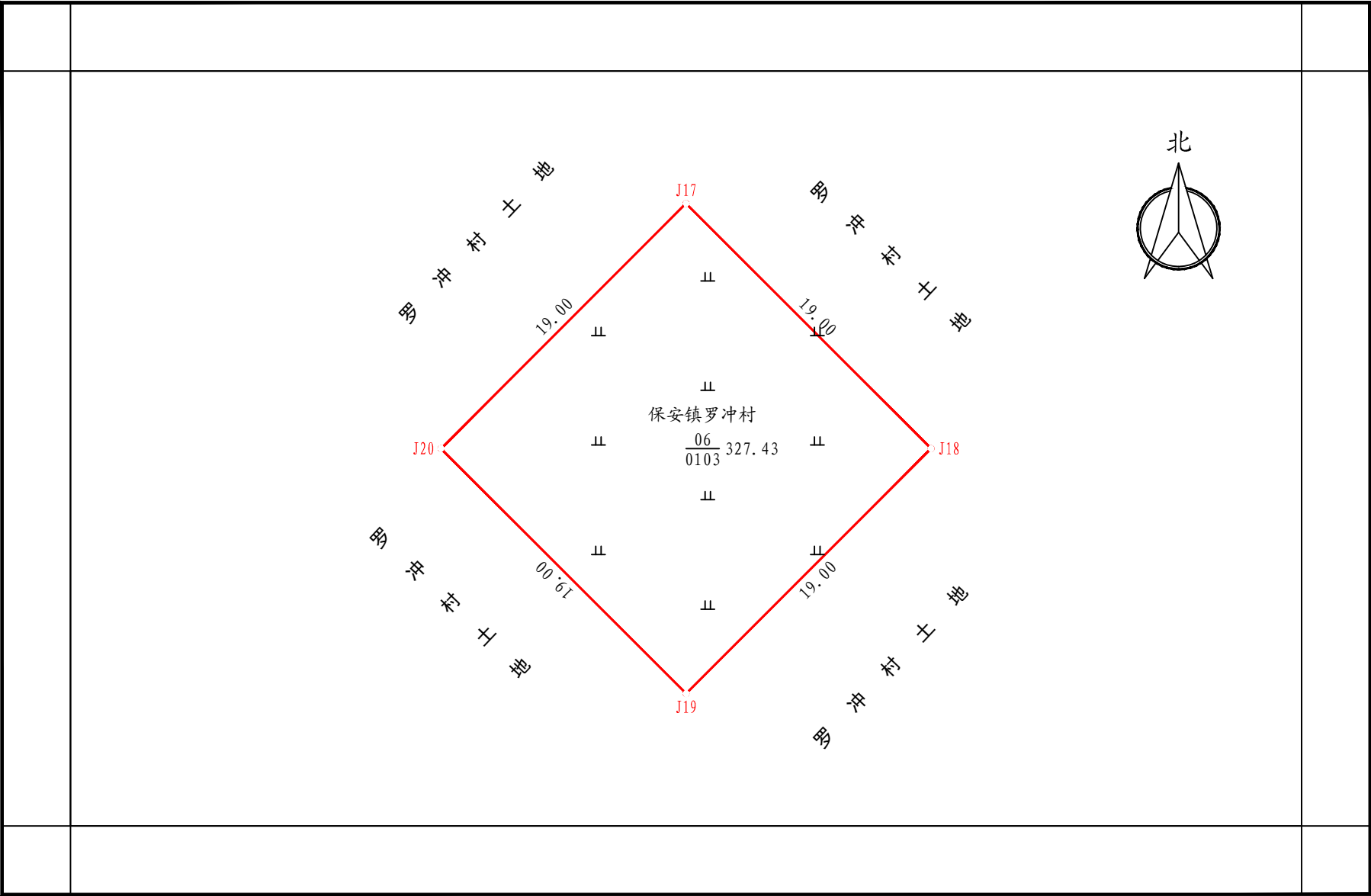
2023年02月数字化测图
2000国家大地坐标系
1985国家高程基准
2017年版图式计算机绘图

1:300

绘图员：王林楠
检查员：曹献培
审核员：郑晓克

土地勘测定界图（E）宗

图幅号：I49H123168



叶县土地勘测规划队

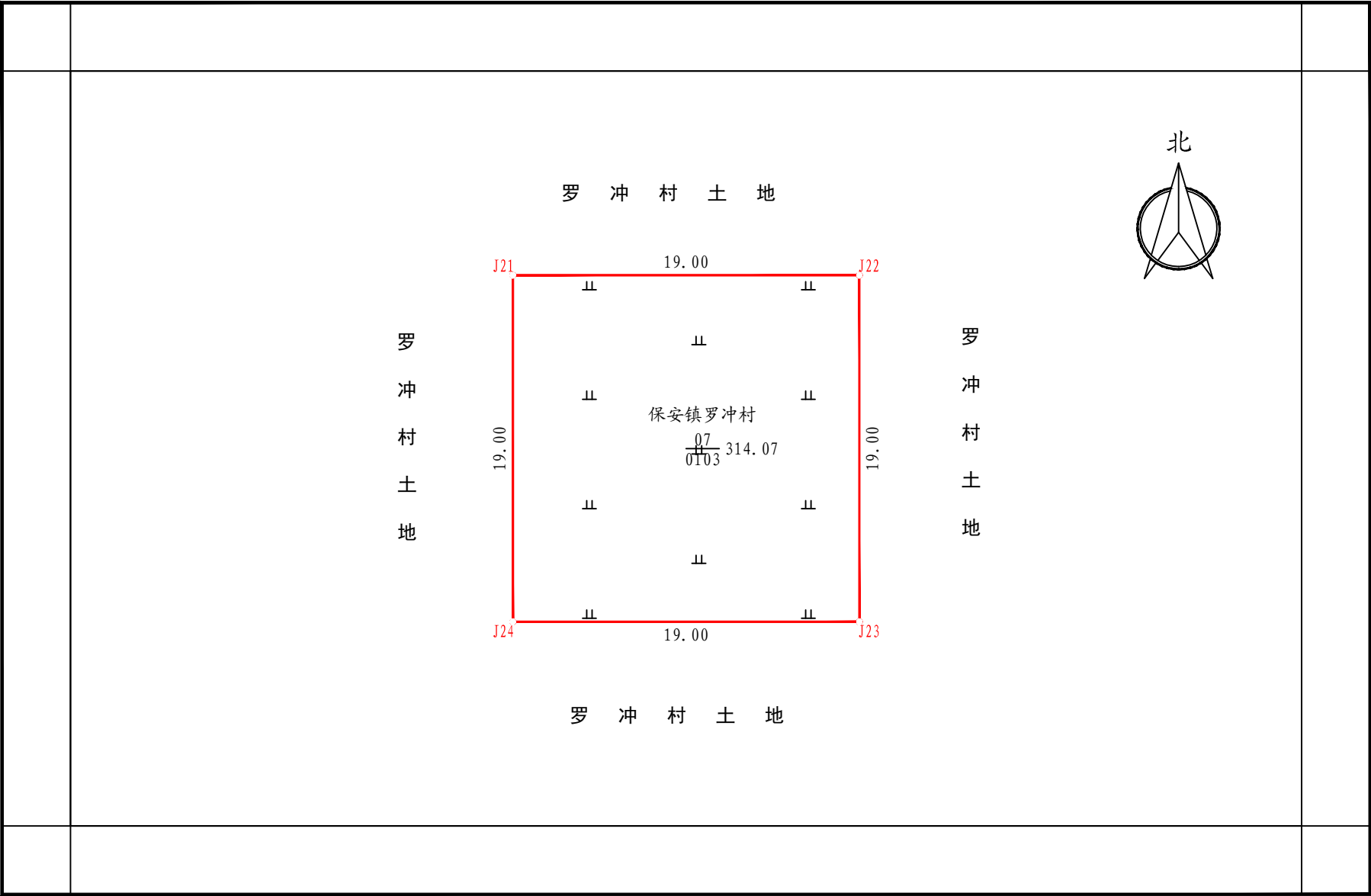
2023年02月数字化测图
2000国家大地坐标系
1985国家高程基准
2017年版图式计算机绘图

1:300

绘图员：王林楠
检查员：曹献培
审核员：郑晓克

土地勘测定界图（F）宗

图幅号：I49H123168



叶县土地勘测规划队

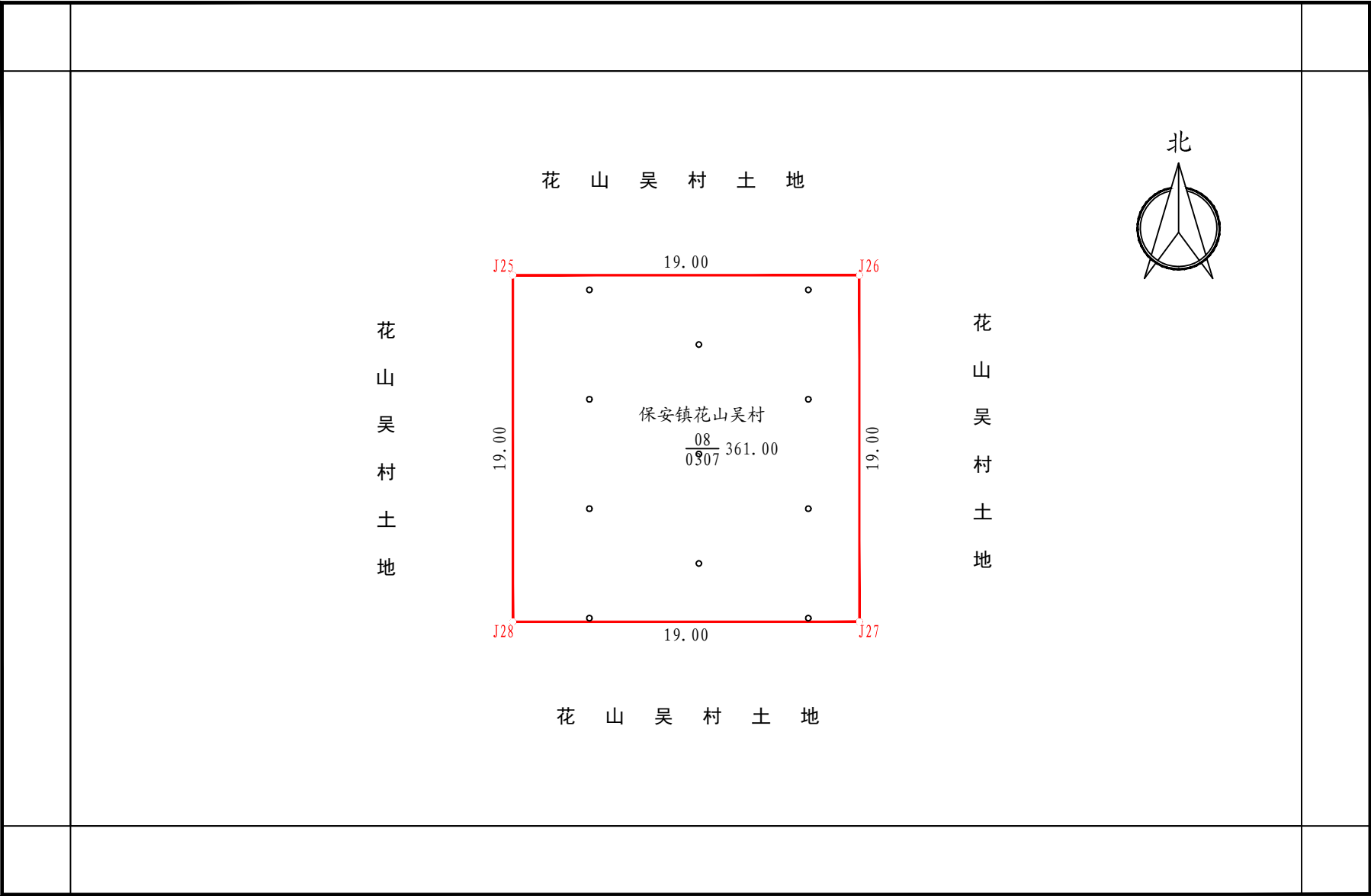
2023年02月数字化测图
2000国家大地坐标系
1985国家高程基准
2017年版图式计算机绘图

1:300

绘图员：王林楠
检查员：曹献培
审核员：郑晓克

土地勘测定界图（G）宗

图幅号：I49H123168



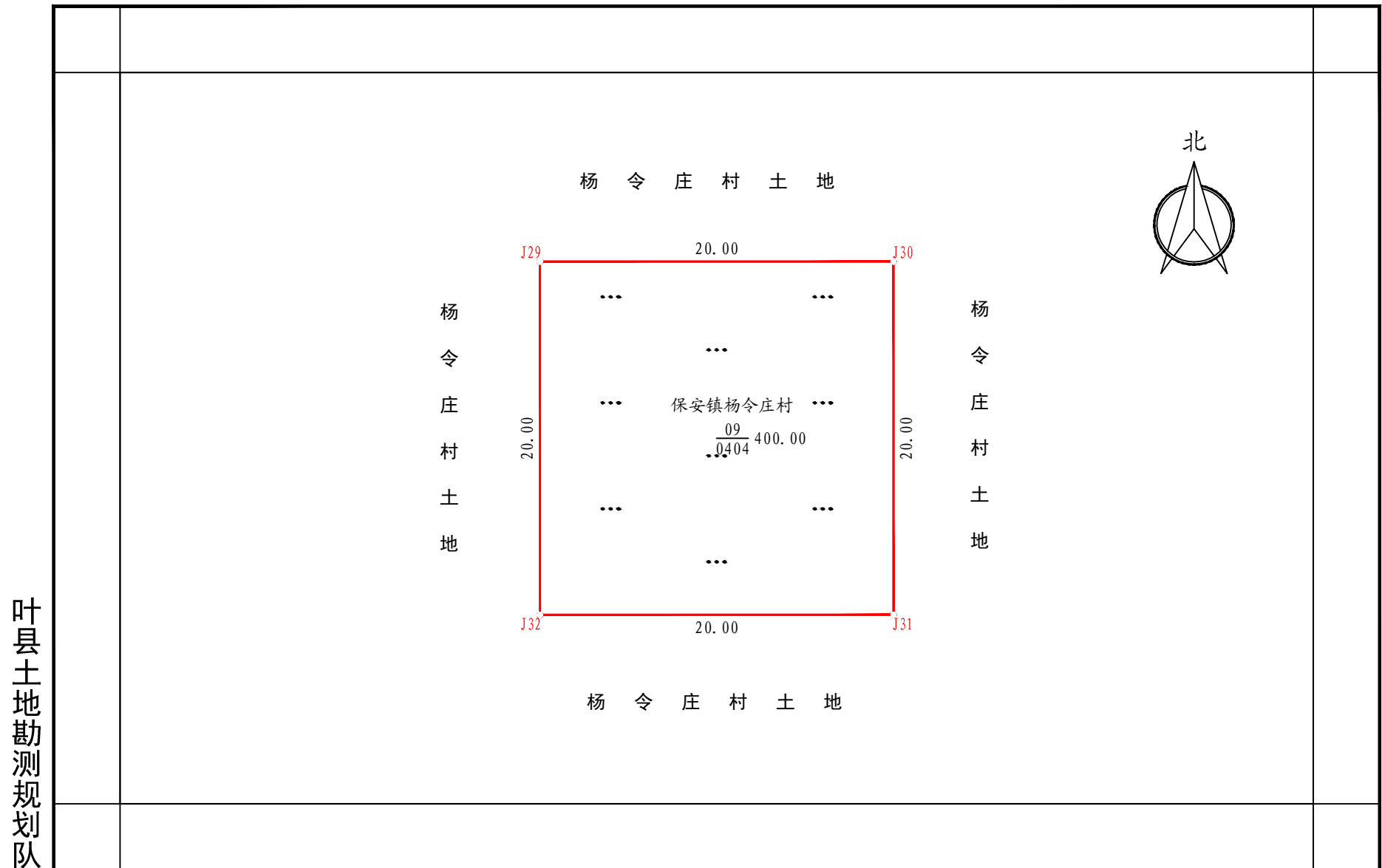
2023年02月数字化测图
2000国家大地坐标系
1985国家高程基准
2017年版图式计算机绘图

1:300

绘图员：王林楠
检查员：曹献培
审核员：郑晓克

图幅号：I49H124167

图幅号：I49H124167



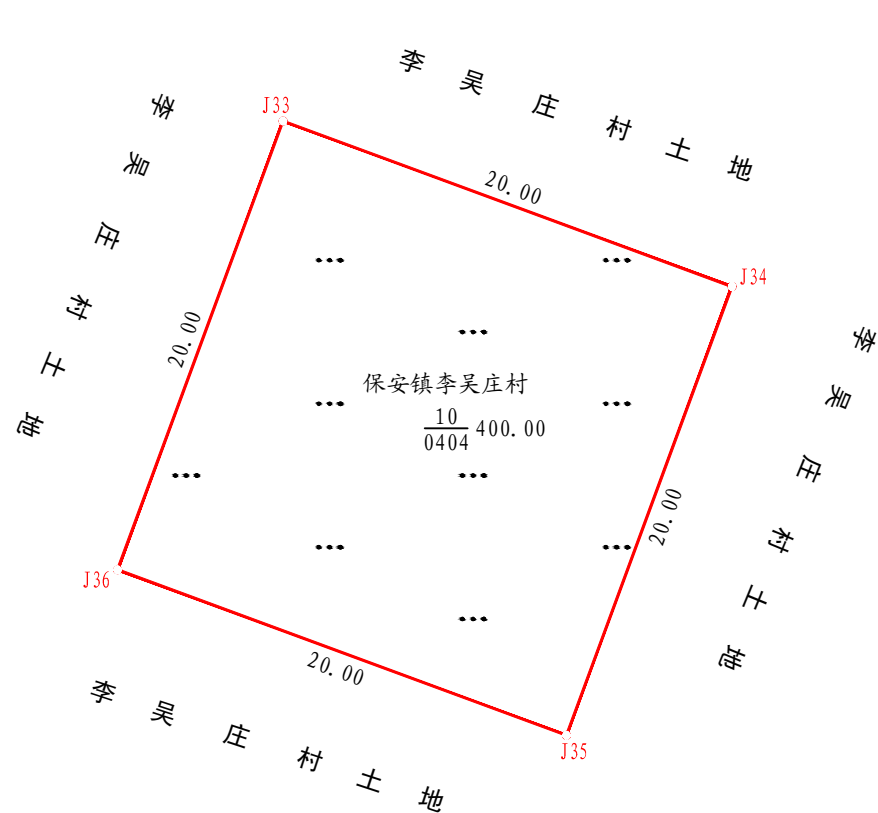
2023年02月数字化测图
2000国家大地坐标系
1985国家高程基准
2017年版图式计算机绘图

1 : 300

绘图员：王林楠
检查员：曹献培
审核员：郑晓克

图幅号：I49H125167

图幅号：I49H125167



叶县土地勘测规划队

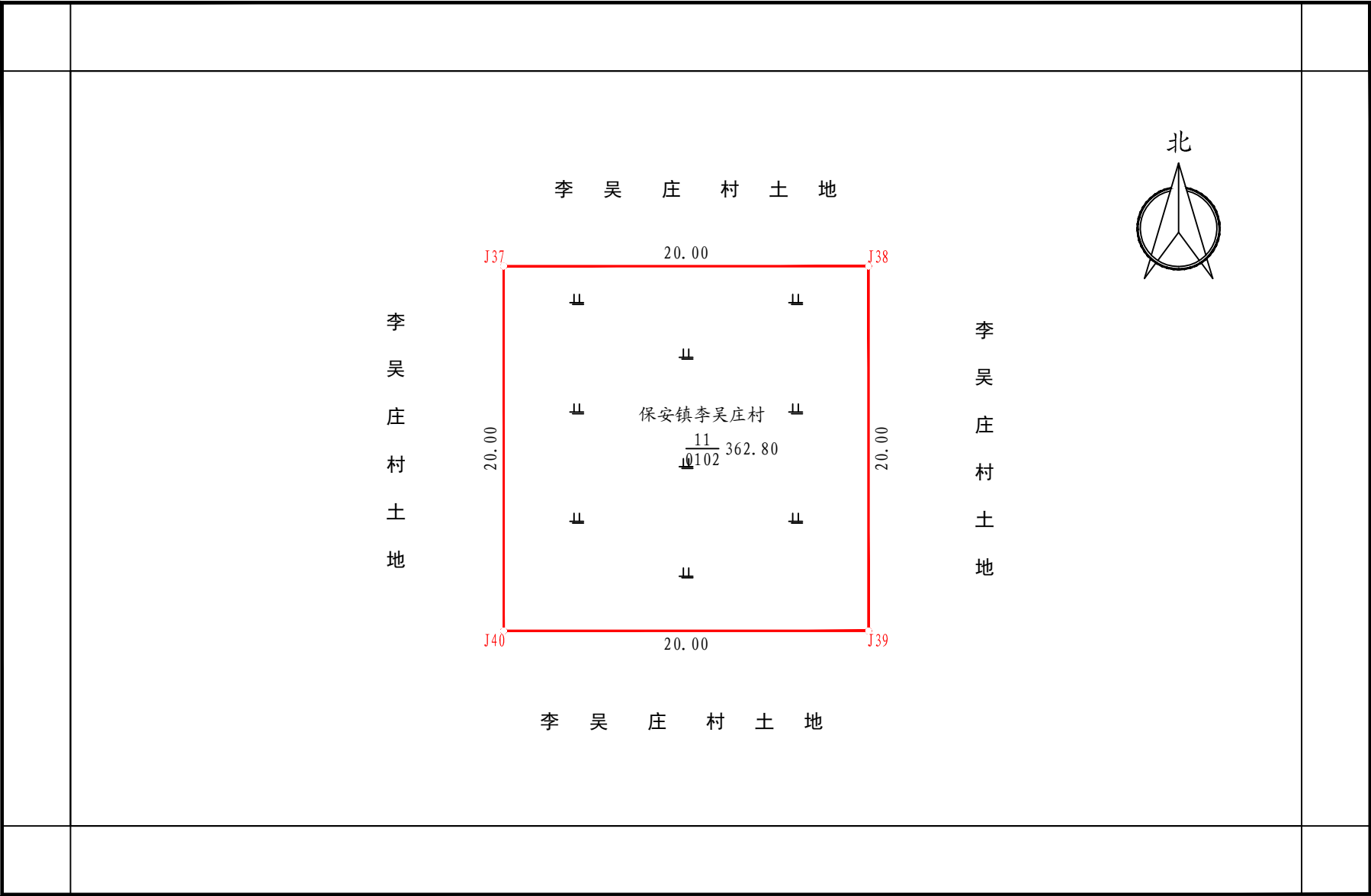
2023年02月数字化测图
2000国家大地坐标系
1985国家高程基准
2017年版图式计算机绘图

1 : 300

绘图员：王林楠
检查员：曹献培
审核员：郑晓克

土地勘测定界图（J）宗

图幅号：I49H125167



叶县土地勘测规划队

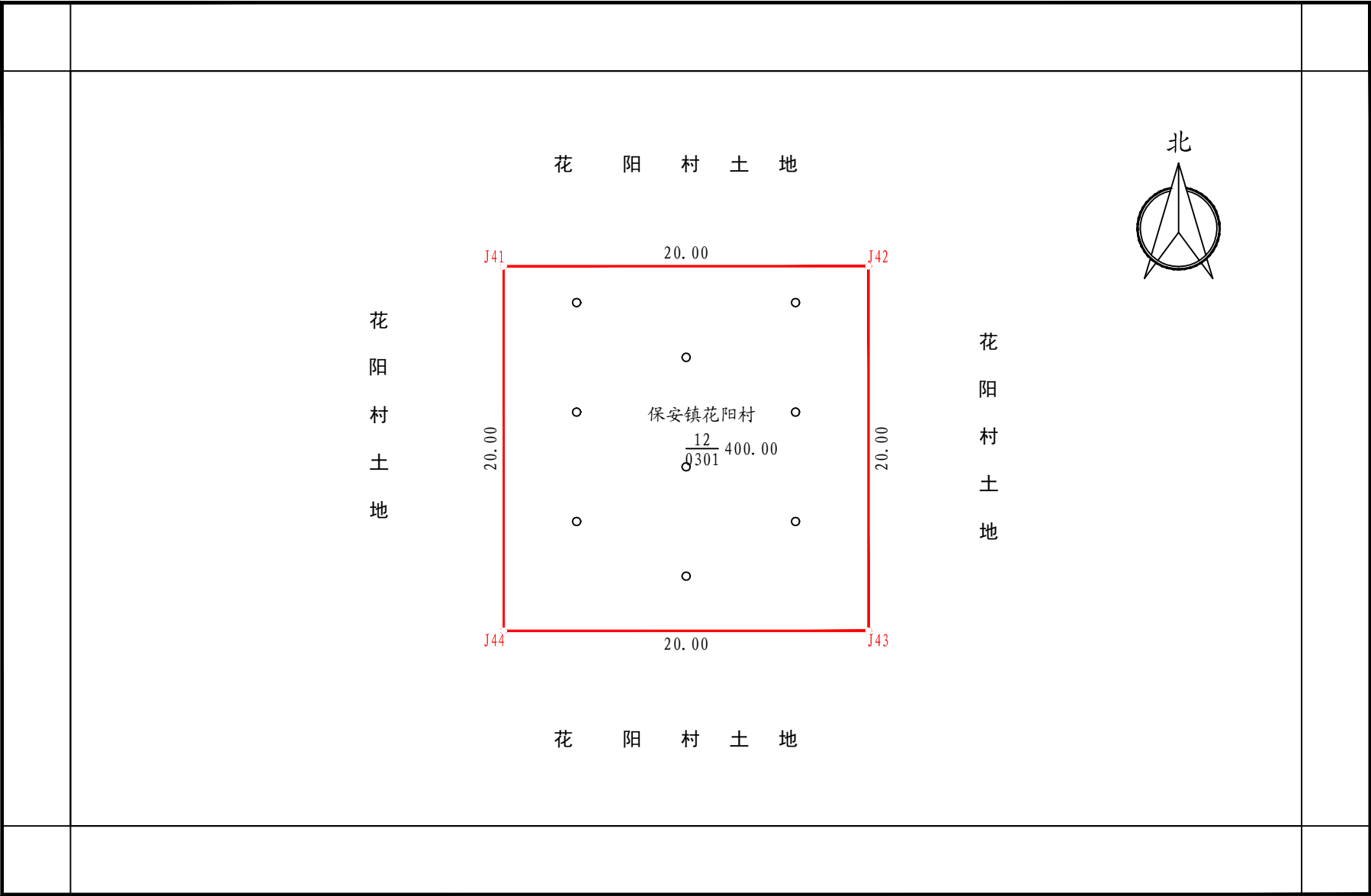
2023年02月数字化测图
2000国家大地坐标系
1985国家高程基准
2017年版图式计算机绘图

1:300

绘图员：王林楠
检查员：曹献培
审核员：郑晓克

土地勘测定界图（K）宗

图幅号：I49H125168



叶县土地勘测规划队

2023年02月数字化测图
2000国家大地坐标系
1985国家高程基准
2017年版图式计算机绘图

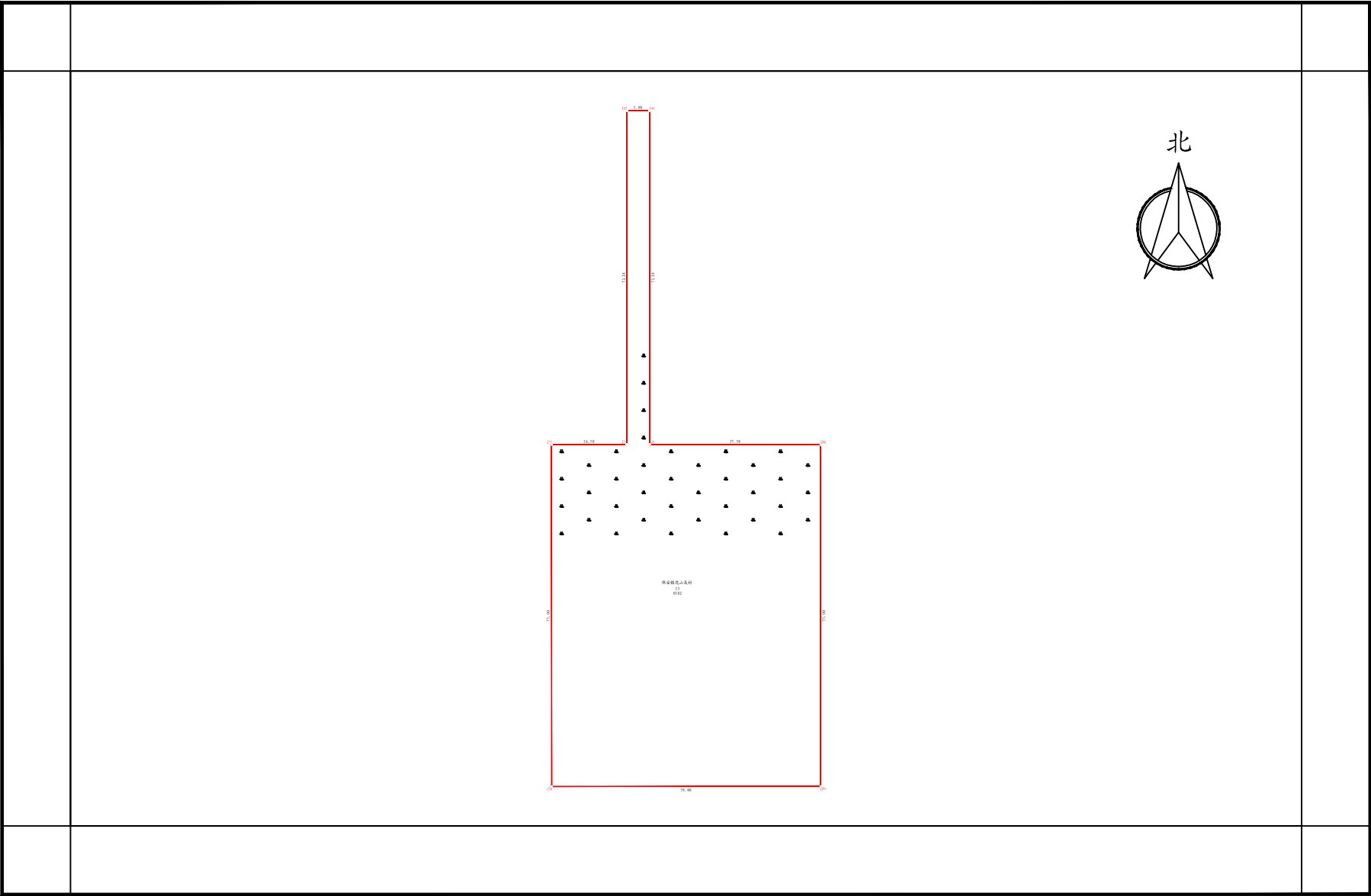
1:300

绘图员：王林楠
检查员：曹献培
审核员：郑晓克

土地勘测定界图（L）宗

图幅号：I49H123168

叶县土地勘测规划队



2023年02月数字化测图
2000国家大地坐标系
1985国家高程基准
2017年版图式计算机绘图

1:300

绘图员：王林楠
检查员：曹献培
审核员：郑晓克